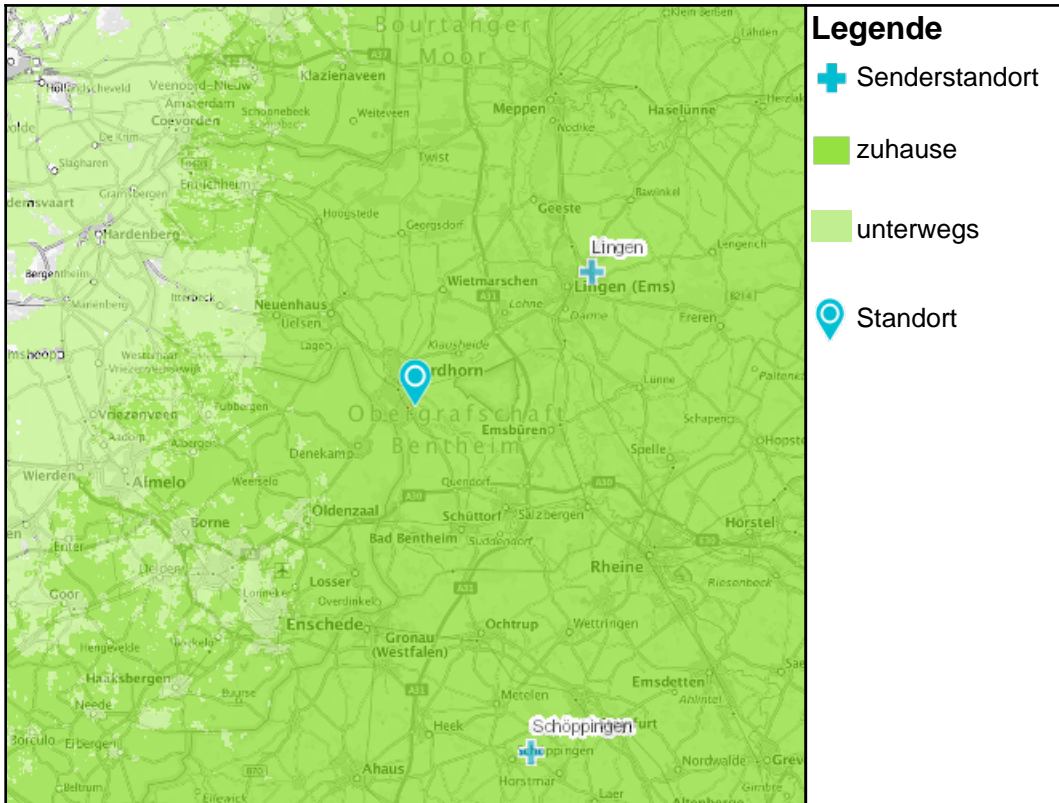


Empfangsprognose für die Koordinate

52° 24' 54" N / 7° 4' 36" E

Erstellt am: 10.01.2024

Lagebeschreibung



Legende

- Senderstandort
- zu Hause
- unterwegs
- Standort

HINWEIS: Die Ergebnisse der Abfrage stellen lediglich eine Empfangsprognose dar. Die realen Bedingungen können aufgrund besonderer örtlicher Gegebenheiten davon abweichen und ggf. einen höheren Antennenaufwand erfordern.

- Datenmaterial: © ARD/ MEDIA BROADCAST/ BLM Stand ist 01.01.2024

- Kartenmaterial: © Bundesamt für Kartographie und Geodäsie 2017, Datenquellen: http://sg.geodatenzentrum.de/web_public/Datenquellen_TopPlus_Open.pdf

Empfangbare Programme am Standort:

Programm	Kanal
80erRadioHarmony	9D
Absolut Relax	5C
ANTENNE NRW	9D
bigFM	9D
BOLLERWAGEN	9D
Deutschlandfunk	5C
Deutschlandfunk Kultur	5C
Deutschlandfunk Nova	5C
DRadio DokDeb	5C
egoFM	9D
ENERGY	5C
ENERGY NRW	9D
ERF Plus	5C
FEMOTION RADIO	9D
Klassik Radio	5C

Empfangsprognose für die Koordinate

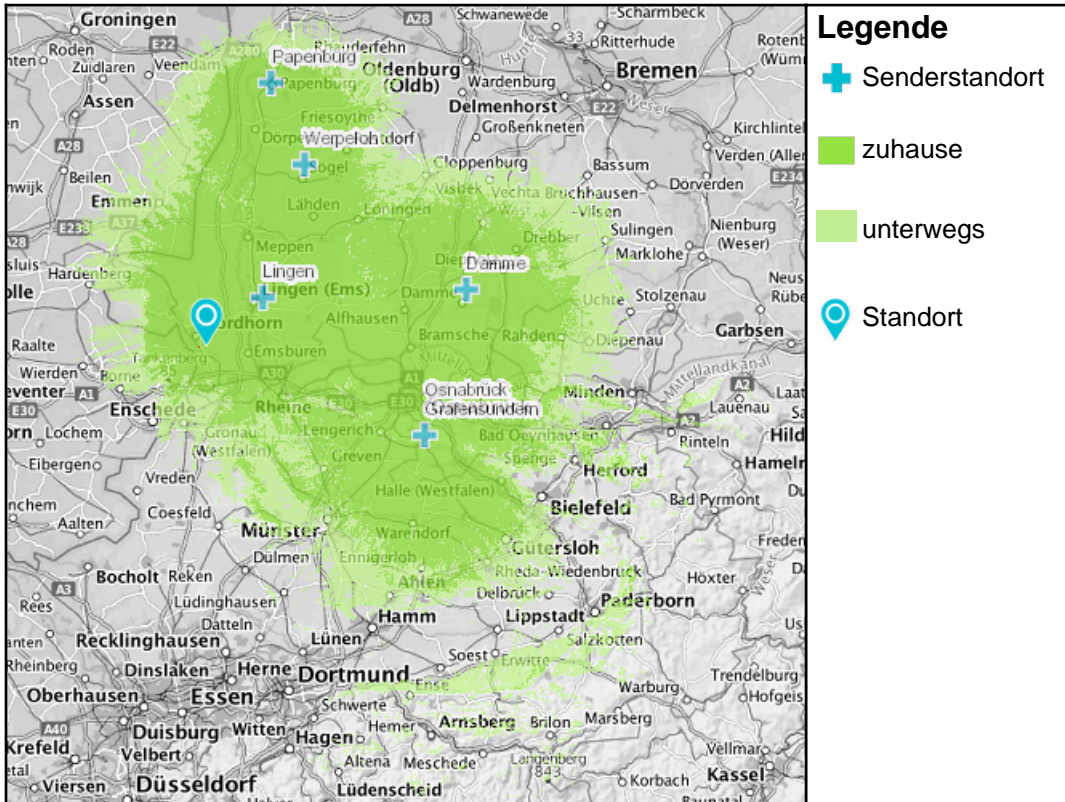
52° 24' 54" N / 7° 4' 36" E

Erstellt am: 10.01.2024



Programm	Kanal
kulthitRADIO	9D
N-JOY	10A
NDR 1 NDS	10A
NDR 2	10A
NDR Blue	10A
NDR Info	10A
NDR Info Spezial	10A
NDR Kultur	10A
NDR Schlager	10A
NOXX	9D
NRW1	9D
OLDIE ANTENNE	9D
RADIO 21 NRW	9D
Radio BOB!	5C
Radio Holiday	9D
Radio Horeb	5C
Radio Paradiso	9D
Radio TEDDY NRW	9D
Schlager Radio	9D
SCHLAGERPARADIES	5C
Schwarzwaldradio	5C
sunshine live	5C

Detailinformationen des Frequenzblocks für Niedersachsen



Legende

- + Senderstandort
- zuhaus
- unterwegs
- 📍 Standort

Technische Daten

Kanal	10A
-------	-----

Zusatzdienste *

--

HINWEIS: Die Ergebnisse der Abfrage stellen lediglich eine Empfangsprognose dar. Die realen Bedingungen können aufgrund besonderer örtlicher Gegebenheiten davon abweichen und ggf. einen höheren Antennenaufwand erfordern.
 - Datenmaterial: © ARD/ MEDIA BROADCAST/ BLM Stand ist 01.01.2024
 - Kartenmaterial: © Bundesamt für Kartographie und Geodäsie 2017, Datenquellen: http://sg.geodatenzentrum.de/web_public/Datenquellen_TopPlus_Open.pdf

* Für mehrere Programme im Ensemble gleichermaßen verfügbare Dienste. (N-PAD)

Digitalradio - Programme

Sender	Zusatzdienste (PAD)
NDR Schlager	PTY, DL+, SLS
NDR 1 NDS	PTY, DL+, SLS, Announcement Support
N-JOY	PTY, DL+, SLS, Announcement Support
NDR Info	PTY, DL+, SLS, Announcement Support
NDR Info Spezial	PTY, DL+, SLS
NDR Blue	PTY, DL+, SLS
NDR 2	PTY, DL+, SLS, Announcement Support
NDR Kultur	PTY, DL+, SLS

Senderstandorte

Senderstandort	Position (lat/lon)	Winkel zum Senderstandort [°]	Entfernung zum Senderstandort [km]	Leistung [kW]
Lingen	52°32'06" N 07°21'10" E	66,50	23,04	10,00
Werpeloh	52°52'40" N 07°31'40" E	44,27	59,88	4,00

Empfangsprognose für die Koordinate

52° 24' 54" N / 7° 4' 36" E

Erstellt am: 10.01.2024



Senderstandort	Position (lat/lon)	Winkel zum Senderstandort [°]	Entfernung zum Senderstandort [km]	Leistung [kW]
Osnabrück Grafensundern	52°10'52" N 08°02'13" E	103,68	70,49	10,00
Papenburg	53°05'05" N 07°23'28" E	25,15	77,51	2,00
Damme	52°33'28" N 08°12'40" E	82,82	78,69	2,50

Detailinformationen des Frequenzblocks für Nordrhein-Westfalen



Legende

- + Senderstandort
- zuhause
- unterwegs
- 📍 Standort

Technische Daten

Kanal	9D
-------	----

Zusatzdienste *

null

HINWEIS: Die Ergebnisse der Abfrage stellen lediglich eine Empfangsprognose dar. Die realen Bedingungen können aufgrund besonderer örtlicher Gegebenheiten davon abweichen und ggf. einen höheren Antennenaufwand erfordern.

- Datenmaterial: © ARD/MEDIA BROADCAST/BLM Stand ist 01.01.2024

- Kartenmaterial: © Bundesamt für Kartographie und Geodäsie 2017, Datenquellen: http://sg.geodatenzentrum.de/web_public/Datenquellen_TopPlus_Open.pdf

* Für mehrere Programme im Ensemble gleichermaßen verfügbare Dienste. (N-PAD)

Digitalradio - Programme

Sender	Zusatzdienste (PAD)
FEMOTION RADIO	PTY
Radio TEDDY NRW	PTY, SLS
bigFM	PTY, SLS
NRW1	PTY, SLS
OLDIE ANTENNE	PTY
Schlager Radio	PTY, DL+, SLS
ENERGY NRW	PTY, DL+, SLS
Radio Holiday	PTY
NOXX	PTY
ANTENNE NRW	PTY
BOLLERWAGEN	PTY
RADIO 21 NRW	PTY
egoFM	PTY
kulthitRADIO	
Radio Paradiso	PTY

Empfangsprognose für die Koordinate

52° 24' 54" N / 7° 4' 36" E

Erstellt am: 10.01.2024

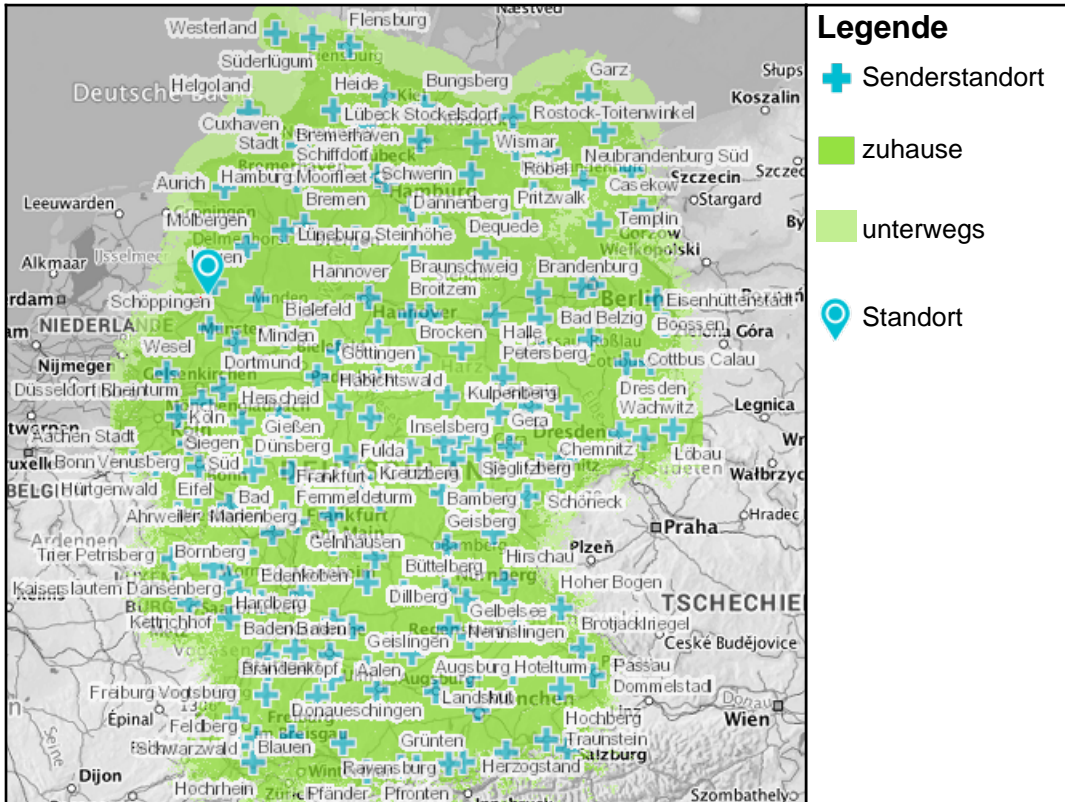


Sender	Zusatzdienste (PAD)
80erRadioHarmony	PTY, SLS

Senderstandorte

Senderstandort	Position (lat/lon)	Winkel zum Senderstandort [°]	Entfernung zum Senderstandort [km]	Leistung [kW]
Schöppingen	52°06'01" N 07°15'50" E	149,24	37,27	10,00
Münster Stadt	51°57'00" N 07°39'59" E	128,25	65,60	10,00
Wesel	51°38'56" N 06°34'41" E	213,06	91,84	5,00
Bielefeld	52°00'52" N 08°28'27" E	105,99	105,40	10,00
Dortmund	51°29'48" N 07°28'36" E	156,46	105,81	10,00
Essen	51°26'52" N 06°59'48" E	184,72	107,75	5,00
Minden	52°14'30" N 08°56'11" E	95,32	128,24	2,00
Wuppertal Küllenhahn	51°13'54" N 07°08'34" E	176,80	131,73	5,00
Düsseldorf Rheinturm	51°13'03" N 06°45'43" E	194,72	134,98	10,00
Herscheid	51°08'48" N 07°46'24" E	151,22	149,07	10,00
Eggegebirge	51°37'19" N 08°59'48" E	112,44	158,61	10,00
Hochsauerland	51°12'22" N 08°22'38" E	132,90	161,66	4,00
Köln	50°56'49" N 06°55'55" E	185,63	163,63	10,00
Lügde-Rischenau	51°51'19" N 09°19'31" E	103,98	166,08	10,00
Siegen Süd	50°50'32" N 08°02'04" E	148,66	187,12	1,00
Bonn Venusberg	50°42'28" N 07°05'47" E	179,34	189,94	7,80
Aachen Stadt	50°44'44" N 06°02'35" E	211,76	199,06	5,00

Detailinformationen des Frequenzblocks für Bundesweite Programme



Legende

- + Senderstandort
- zuhause
- unterwegs
- 📍 Standort

Technische Daten

Kanal	5C
-------	----

Zusatzdienste *

HINWEIS: Die Ergebnisse der Abfrage stellen lediglich eine Empfangsprognose dar. Die realen Bedingungen können aufgrund besonderer örtlicher Gegebenheiten davon abweichen und ggf. einen höheren Antennenaufwand erfordern.
 - Datenmaterial: © ARD/ MEDIA BROADCAST/ BLM Stand ist 01.01.2024
 - Kartenmaterial: © Bundesamt für Kartographie und Geodäsie 2017, Datenquellen: http://sg.geodatenzentrum.de/web_public/Datenquellen_TopPlus_Open.pdf

* Für mehrere Programme im Ensemble gleichermaßen verfügbare Dienste. (N-PAD)

Digitalradio - Programme

Sender	Zusatzdienste (PAD)
Deutschlandfunk	PTY, DL+, SLS, Broadcast Website (BWS), Journaline, RadioVIS
Deutschlandfunk Kultur	PTY, DL+, SLS, Broadcast Website (BWS), Journaline, RadioVIS
SCHLAGERPARADIES	PTY, DL+, SLS
Absolut Relax	PTY, DL+, SLS, Journaline
DRadio DokDeb	PTY, DL+, SLS, Journaline
ENERGY	PTY, DL+, SLS
ERF Plus	PTY, DL+, SLS, Journaline
Radio Horeb	PTY, DL+, SLS
Klassik Radio	PTY, DL+, SLS
sunshine live	PTY, DL+, SLS
Radio BOB!	PTY, DL+, SLS
Schwarzwaldradio	PTY, DL+, SLS
Deutschlandfunk Nova	PTY, DL+, SLS, Broadcast Website (BWS), Journaline, RadioVIS

Empfangsprognose für die Koordinate

52° 24' 54" N / 7° 4' 36" E

Erstellt am: 10.01.2024



Senderstandorte

Senderstandort	Position (lat/lon)	Winkel zum Senderstandort [°]	Entfernung zum Senderstandort [km]	Leistung [kW]
Lingen	52°32'06" N 07°21'10" E	66,50	23,04	5,00
Schöppingen	52°06'01" N 07°15'50" E	149,24	37,27	10,00
Osnabrück	52°22'29" N 08°01'48" E	92,41	65,05	10,00
Münster Stadt	51°57'00" N 07°39'59" E	128,25	65,60	4,00
Molbergen	52°53'18" N 07°51'00" E	58,53	74,26	5,00
Wesel	51°38'56" N 06°34'41" E	213,06	91,84	5,00
Bielefeld	52°00'52" N 08°28'27" E	105,99	105,40	10,00
Dortmund	51°29'48" N 07°28'36" E	156,46	105,81	10,00
Steinkimmen	53°02'37" N 08°27'26" E	65,52	116,59	1,00
Langenberg	51°21'22" N 07°08'04" E	176,87	117,87	10,00
Aurich	53°27'41" N 07°30'24" E	22,34	119,99	4,00
Minden	52°14'30" N 08°56'11" E	95,32	128,24	5,00
Düsseldorf Rheinturm	51°13'03" N 06°45'43" E	194,72	134,98	10,00
Bremen	53°05'42" N 08°47'31" E	68,37	138,34	10,00
Herscheid	51°08'48" N 07°46'24" E	151,22	149,07	10,00
Eggegebirge	51°37'19" N 08°59'48" E	112,44	158,61	10,00
Hochsauerland	51°12'22" N 08°22'38" E	132,90	161,66	2,00
Bremerhaven Schiffdorf	53°31'15" N 08°38'57" E	54,88	162,20	1,00
Köln	50°56'49" N 06°55'55" E	185,63	163,63	10,00
Lügde-Rischenau	51°51'19" N 09°19'31" E	103,98	166,08	10,00
Visselhövede	52°58'40" N 09°36'26" E	77,46	182,18	10,00

Empfangsprognose für die Koordinate

52° 24' 54" N / 7° 4' 36" E

Erstellt am: 10.01.2024



Senderstandort	Position (lat/lon)	Winkel zum Senderstandort [°]	Entfernung zum Senderstandort [km]	Leistung [kW]
Hannover	52°23'35" N 09°47'59" E	90,46	185,34	10,00
Siegen Süd	50°50'32" N 08°02'04" E	148,66	187,12	10,00
Bonn Venusberg	50°42'28" N 07°05'47" E	179,34	189,94	10,00
Biedenkopf	50°57'04" N 08°31'56" E	135,16	191,46	10,00
Hürtgenwald	50°44'14" N 06°24'13" E	201,86	192,40	5,00
Cuxhaven Stadt	53°51'22" N 08°40'39" E	48,00	192,87	1,00
Habichtswald	51°18'50" N 09°20'45" E	115,88	198,58	10,00
Aachen Stadt	50°44'44" N 06°02'35" E	211,76	199,06	5,00
Sibbesse	52°03'43" N 09°57'39" E	96,98	200,89	1,50
Helgoland	54°10'50" N 07°53'00" E	24,56	203,73	0,40
Bad Marienberg	50°39'49" N 07°57'32" E	153,26	204,23	5,00
Göttingen	51°34'58" N 09°57'22" E	106,12	218,34	3,20
Ahrweiler	50°25'53" N 07°04'13" E	180,18	220,68	5,00
Gießen Dünsberg	50°39'04" N 08°34'48" E	139,56	222,23	3,20
Braunschweig Broitzem	52°13'37" N 10°28'27" E	93,17	232,59	1,00
Hamburg Heinrich Hertz Turm	53°33'47" N 09°58'34" E	68,40	232,87	10,00
Hoher Meißner	51°12'34" N 09°50'44" E	113,53	233,33	10,00
Koblenz Kühkopf	50°18'33" N 07°34'11" E	166,82	236,78	10,00
Hamburg Moorfleet	53°31'09" N 10°06'10" E	69,95	237,55	1,00
Uelzen	52°47'38" N 10°31'57" E	83,74	237,88	5,00
Rimberg	50°47'51" N 09°27'40" E	124,15	244,25	10,00
Eifel	50°13'08" N 06°45'02" E	188,45	245,37	4,00

Empfangsprognose für die Koordinate

52° 24' 54" N / 7° 4' 36" E

Erstellt am: 10.01.2024



Senderstandort	Position (lat/lon)	Winkel zum Senderstandort [°]	Entfernung zum Senderstandort [km]	Leistung [kW]
Heide	54°11'44" N 09°14'54" E	50,65	245,40	5,00
Lüneburg Steinhöhe	53°15'13" N 10°30'30" E	76,27	249,37	4,00
Brocken	51°48'00" N 10°36'53" E	99,86	251,85	2,00
Hennstedt	54°01'51" N 09°43'56" E	58,68	252,56	1,00
Braunschweig Drachenberg	52°13'03" N 10°46'58" E	93,05	253,66	10,00
Großer Feldberg Taunus	50°13'57" N 08°27'32" E	147,65	261,21	5,00
Dannenberg	53°03'56" N 10°53'50" E	80,34	267,97	5,00
Fulda	50°36'15" N 09°40'36" E	124,85	270,46	3,20
Frankfurt Fernmeldeturm	50°08'06" N 08°39'17" E	145,31	276,50	5,00
Mainz Kastel	50°01'21" N 08°16'37" E	153,36	279,05	10,00
Gelnhausen	50°12'33" N 09°12'37" E	135,95	286,94	2,00
Westerland	54°54'38" N 08°18'26" E	26,25	289,42	1,00
Lübeck Stockelsdorf	53°54'24" N 10°38'31" E	67,30	290,52	2,00
Kiel-Kronshagen	54°19'58" N 10°04'04" E	57,33	291,83	5,00
Inselsberg	50°51'21" N 10°28'14" E	114,67	292,02	5,00
Bad Kreuznach	49°49'37" N 07°50'02" E	163,69	292,75	7,00
Schneidlingen	51°53'48" N 11°18'27" E	96,98	295,20	10,00
Kulpenberg	51°24'39" N 11°04'33" E	104,09	296,95	10,00
Trier Petrisberg	49°45'16" N 06°39'53" E	188,80	297,38	2,50
Süderlügum	54°51'50" N 08°55'14" E	36,98	298,58	1,00
Kreuzberg	50°22'11" N 09°58'47" E	125,16	304,26	10,00
Idar Oberstein	49°40'52" N 07°19'41" E	174,74	304,64	5,00

Empfangsprognose für die Koordinate

52° 24' 54" N / 7° 4' 36" E

Erstellt am: 10.01.2024



Senderstandort	Position (lat/lon)	Winkel zum Senderstandort [°]	Entfernung zum Senderstandort [km]	Leistung [kW]
Flensburg	54°47'28" N 09°30'13" E	45,61	309,40	2,50
Bungsberg	54°13'02" N 10°43'08" E	63,67	314,82	2,00
Pfaffenberg	49°55'58" N 09°14'25" E	138,92	314,85	10,00
Dequede	52°49'46" N 11°41'21" E	84,86	315,70	5,00
Erfurt	50°57'33" N 11°01'22" E	110,25	317,28	0,50
Bornberg	49°33'40" N 07°32'34" E	170,72	319,16	5,00
Schwerin	53°35'33" N 11°27'28" E	74,96	321,92	8,00
Kapaunberg	52°13'13" N 11°50'25" E	92,34	325,50	10,00
Weimar	51°00'50" N 11°15'31" E	108,52	328,32	10,00
Merchingen	49°27'25" N 06°42'04" E	187,23	330,12	2,00
Kaiserslautern Dansenberg	49°24'45" N 07°44'26" E	167,53	337,25	10,00
Saalfeld Remda	50°46'25" N 11°10'54" E	111,79	337,96	10,00
Wismar	53°53'37" N 11°32'28" E	71,67	340,91	1,00
Hardberg	49°32'22" N 08°48'13" E	149,01	342,09	10,00
Halle Petersberg	51°35'43" N 11°57'26" E	99,53	347,26	10,00
Saarbrücken Schöksberg	49°17'29" N 06°55'17" E	182,84	347,65	10,00
Sonneberg	50°26'48" N 11°00'16" E	116,62	350,02	10,00
Edenkoben	49°19'10" N 08°04'54" E	162,01	351,54	5,00
Pritzwalk	53°06'19" N 12°10'47" E	82,30	352,88	5,00
Würzburg	49°46'50" N 09°54'26" E	132,94	353,79	10,00
Heidelberg Königstuhl	49°24'14" N 08°43'42" E	151,25	354,51	10,00
Jena Ossmaritz	50°52'48" N 11°34'48" E	108,82	355,33	5,00

Empfangsprognose für die Koordinate

52° 24' 54" N / 7° 4' 36" E

Erstellt am: 10.01.2024



Senderstandort	Position (lat/lon)	Winkel zum Senderstandort [°]	Entfernung zum Senderstandort [km]	Leistung [kW]
Pettstädt	51°14'49" N 11°53'50" E	103,62	356,73	10,00
Kettrichhof	49°08'43" N 07°35'13" E	171,13	365,50	5,00
Brandenburg	52°26'21" N 12°31'45" E	89,75	370,82	3,00
Bad Belzig	52°11'41" N 12°33'39" E	92,30	374,79	3,00
Bad Mergentheim	49°30'27" N 09°46'57" E	137,06	375,11	5,00
Güstrow	53°49'21" N 12°10'20" E	74,56	375,30	1,00
Röbel	53°23'46" N 12°27'50" E	79,68	378,46	5,00
Wittenberg	51°52'19" N 12°34'52" E	95,63	381,54	10,00
Gera	50°55'06" N 12°04'35" E	106,66	383,80	10,00
Sieglitzberg	50°25'38" N 11°36'55" E	113,65	385,34	10,00
Leipzig Messegrund	51°18'48" N 12°23'36" E	101,71	386,10	10,00
Rostock-Toitenwinkel	54°07'46" N 12°07'35" E	71,25	387,05	2,50
Bamberg Geisberg	49°53'20" N 11°03'44" E	122,37	395,79	10,00
Heilbronn Schweinsberg	49°06'42" N 09°15'03" E	146,65	398,15	2,00
Malchin	53°47'39" N 12°41'31" E	76,20	406,06	5,00
Büttelberg	49°24'53" N 10°22'42" E	132,26	406,49	10,00
Mainhardt	49°02'13" N 09°33'01" E	143,78	414,32	10,00
Baden Baden	48°45'10" N 08°12'08" E	162,91	415,09	3,20
Langenbrand	48°48'28" N 08°37'27" E	156,78	415,92	10,00
Berlin Scholzplatz	52°30'20" N 13°13'08" E	89,15	417,50	5,00
Zwickau Ost	50°43'25" N 12°33'10" E	107,16	423,61	10,00
Ochsenkopf	50°01'49" N 11°48'31" E	116,75	423,72	10,00

Empfangsprognose für die Koordinate

52° 24' 54" N / 7° 4' 36" E

Erstellt am: 10.01.2024



Senderstandort	Position (lat/lon)	Winkel zum Senderstandort [°]	Entfernung zum Senderstandort [km]	Leistung [kW]
Oschatz	51°18'12" N 13°00'34" E	100,61	426,89	10,00
Schöneck	50°24'02" N 12°21'00" E	110,91	429,79	10,00
Berlin Alexanderplatz	52°31'12" N 13°24'32" E	89,05	430,37	10,00
Hornisgrinde	48°36'38" N 08°12'07" E	163,52	430,64	2,00
Petkus	51°58'46" N 13°20'57" E	93,97	431,48	10,00
Neubrandenburg Süd	53°30'30" N 13°15'54" E	79,98	433,12	2,00
Stuttgart Frauenkopf	48°45'48" N 09°12'20" E	149,76	433,23	10,00
Nürnberg	49°25'33" N 11°02'20" E	127,03	433,69	10,00
Templin	53°06'38" N 13°30'04" E	83,82	440,38	10,00
Chemnitz Reichenhain	50°47'59" N 12°57'53" E	105,34	445,57	10,00
Chemnitz	50°37'47" N 12°55'02" E	107,19	448,68	10,00
Aalen	48°51'39" N 10°08'15" E	139,26	450,67	10,00
Dillberg	49°19'26" N 11°22'54" E	125,68	458,18	10,00
Brandenkopf	48°20'18" N 08°09'13" E	165,20	459,87	2,00
Reutlingen	48°29'44" N 09°13'54" E	151,20	462,01	1,00
Geislingen	48°37'05" N 09°47'08" E	144,49	463,92	2,00
Garz	54°19'25" N 13°20'29" E	73,06	467,76	5,00
Nennslingen	49°02'42" N 11°05'15" E	130,04	469,66	5,00
Züssow	53°59'49" N 13°35'52" E	76,36	469,73	4,00
Unterringingen	48°45'57" N 10°30'26" E	136,77	472,94	10,00
Hirschau	49°30'31" N 12°00'17" E	120,53	473,52	10,00
Cottbus Calau	51°44'30" N 13°56'31" E	95,60	476,41	10,00

Empfangsprognose für die Koordinate

52° 24' 54" N / 7° 4' 36" E

Erstellt am: 10.01.2024



Senderstandort	Position (lat/lon)	Winkel zum Senderstandort [°]	Entfernung zum Senderstandort [km]	Leistung [kW]
Raichberg	48°18'22" N 08°59'32" E	155,00	476,89	10,00
Freiburg Vogtsburg	48°04'51" N 07°40'09" E	172,21	483,94	5,00
Torgelow	53°38'13" N 14°00'57" E	80,01	484,83	5,00
Casekow	53°13'52" N 14°12'35" E	83,47	489,14	5,00
Dresden Wachwitz	51°02'24" N 13°50'20" E	101,49	491,42	10,00
Ulm Kuhberg	48°22'55" N 09°56'55" E	144,54	492,80	10,00
Gelbensee	48°56'47" N 11°25'43" E	128,55	493,26	10,00
Boossen	52°22'58" N 14°25'33" E	90,25	500,03	5,00
Cottbus Hufelandstraße	51°44'26" N 14°19'34" E	95,31	502,43	1,00
Feldberg Schwarzwald	47°52'22" N 08°00'20" E	168,44	509,56	3,00
Eisenhüttenstadt	52°07'09" N 14°34'06" E	92,26	512,28	5,00
Donaueschingen	47°53'17" N 08°34'36" E	161,67	514,79	10,00
Blauen	47°46'40" N 07°42'05" E	172,33	517,72	5,00
Neustadt	50°59'48" N 14°13'31" E	101,22	518,49	10,00
Hohe Linie	49°02'22" N 12°10'18" E	123,52	519,77	10,00
Augsburg Hotelurm	48°21'34" N 10°53'09" E	136,79	526,04	10,00
Pfaffenhofen-Wolfsberg	48°32'35" N 11°25'53" E	131,64	529,88	10,00
Ravensburg	47°49'19" N 09°23'56" E	153,18	537,13	10,00
Hochrhein	47°36'11" N 07°56'56" E	169,73	538,85	5,00
Hoher Bogen	49°14'57" N 12°53'27" E	118,57	539,90	4,00
Löbau	51°05'37" N 14°41'58" E	99,83	546,23	10,00
Landshut	48°34'12" N 12°06'43" E	127,36	557,04	10,00

Empfangsprognose für die Koordinate

52° 24' 54" N / 7° 4' 36" E

Erstellt am: 10.01.2024



Senderstandort	Position (lat/lon)	Winkel zum Senderstandort [°]	Entfernung zum Senderstandort [km]	Leistung [kW]
München Olympiaturm	48°10'28" N 11°33'12" E	133,45	569,18	10,00
Pfänder	47°30'30" N 09°46'49" E	151,14	579,10	2,00
Grünten	47°33'12" N 10°19'03" E	146,31	588,43	4,00
Brotjacklriegel	48°49'01" N 13°13'01" E	120,37	590,43	4,00
Pfronten	47°32'56" N 10°34'13" E	144,32	596,25	2,00
Pfarrkirchen	48°24'20" N 12°53'10" E	124,61	607,44	10,00
Oberammergau	47°35'10" N 11°06'10" E	140,18	609,52	5,00
Herzogstand	47°36'25" N 11°18'58" E	138,60	614,84	5,00
Passau Dommelstadl	48°32'02" N 13°24'11" E	121,53	622,52	5,00
Wendelstein	47°42'13" N 12°00'47" E	133,66	631,78	2,00
Hochberg Traunstein	47°50'30" N 12°39'13" E	129,35	645,96	8,00
Untersberg	47°45'02" N 12°59'11" E	128,28	668,93	3,50

Empfangsprognose für die Koordinate

52° 24' 54" N / 7° 4' 36" E

Erstellt am: 10.01.2024



Glossar

BWS - Broadcast Website

(einfache Webseiten zur lokalen Nutzung/Browsing; eine Internetverbindung ist nicht notwendig)

DAB

(allgemeine Bezeichnung für das bisherige Verfahren zur Audiocodierung; genau: MPEG-1 Layer 2)

DAB+

(allgemeine Bezeichnung für das verbesserte Verfahren zur Audiocodierung; genau: MPEG-4 AAC+ HEv2)

DLS - Dynamic Label Segment

(einfache Lauftexte zum aktuellen Radioprogramm; z.B. Titel/Interpret, Name des Moderators)

DL+ - Dynamic Label plus

(kategorisierte Lauftexte zum aktuellen Radioprogramm)

Ensemble

(Die Summe aller in einem Frequenzblock ausgestrahlten Radioprogramme und Dienste.)

EPG - Electronic Programme Guide

(ausführliche Beschreibungen von Sendungen in Form einer elektronischen Programmzeitschrift)

Journaline

(kategorisierte Texte zum nachlesen oder zur Wiedergabe über ein text-to-speech System; z.B. Nachrichten, Börseninformationen, Sportergebnisse)

N-PAD - Non-Programme Associated Data

(die Zusatzdienste werden als eigenständige Dienstekomponente übertragen - können also von mehreren Radioprogrammen genutzt/verlinkt werden)

PAD - Programme Associated Data

(die Zusatzdienste werden mit dem Audioprogramm verwoben übertragen - sind also Bestandteil genau eines Radioprogramms)

PTY - Programme Type

(Genre des laufenden Radioprogramms; z.B. Klassik, Sport, Nachrichten)

SLS - Slideshow Service

(Bildergalerien zum aktuellen Radioprogramm)

TPEG - Traffic Protocol Expert Group

(Protokoll zur Übertragung und automatischen (Weiter-)Verarbeitung von Verkehrsmeldungen durch Navigationssysteme; z.B. Staus, Verspätungen des ÖPNV, Parkhausanzeige)